



«Естественно-научная грамотность Подмосковья»

**Особенности природы.
Географические характеристики
крупных стран мира**

16 апреля 2026г.

Спикер Дьячкова Т.В.

Тема «Особенности природы. Географические характеристики крупных стран мира» входит в программу как ЕГЭ, так и всероссийских проверочных работ (ВПР) по географии. Эти задания проверяют знания о географическом положении, климате, природных ресурсах, населении и хозяйстве крупных государств.

Особенности заданий

В ВПР по географии (для 11 класса) могут встречаться задания, которые требуют:

Определить страну по описанию. Например, по характеристикам рельефа, климата, природных ресурсов, формы правления, особенностей хозяйства.

Установить соответствие между страной и её характеристиками (например, формой правления, столицей, природными особенностями).

Вставить пропущенные слова или словосочетания в текст, где даны пропуски с вариантами из списка.

Решить задачи на определение ресурсообеспеченности стран, проанализировать данные о добыче полезных ископаемых, климатических зонах и т. д..

В ЕГЭ задания по этой теме часто представлены в виде тестов, где нужно выбрать верные утверждения, или в форме задач на определение страны по характеристикам.



Темы, которые могут проверяться

Климатические пояса и их особенности. Например, наличие арктического, субарктического или умеренного климата в зависимости от географического положения страны.

Природные ресурсы. Знание месторождений полезных ископаемых, водных, лесных, агроклиматических ресурсов. Рельеф и его влияние на природу и хозяйство. Например, горные системы, равнины, пустыни.

Климатические особенности. Например, средиземноморский климат в некоторых странах, влияние тёплых течений на климат.

Географическое положение и его влияние на экономику и жизнь населения. Например, выход к океанам, расположение на полуострове и т. д.

Форма правления и административно-территориальное устройство. Знание форм правления (монархия, республика) и особенностей территориального устройства

Канада — крупнейшее по площади государство Северной Америки, занимает второе место после России (9,9 млн км²). Протяжённость страны с запада на восток — около 7 700 км, с севера на юг — 4 600 км. По форме правления Канада — конституционная монархия. По административно-территориальному устройству Канада — федерация, которая состоит из 10 провинций и трёх территорий. Столица — Оттава.

Особенности географического положения:

около 75% территории относится к зоне Севера; основную часть страны занимают равнины и плато Канадского щита, на востоке выделяется горный пояс Кордильер, на западе — Аппалачи; приморское положение: выход к Атлантическому океану на западе, к Тихому — на востоке, к Северному Ледовитому — на севере; характерна высокая изрезанность береговой линии (самая длинная в мире); соседское положение: на юге и северо-западе граничит с США по суше, морские границы с Данией (Гренландия) на северо-востоке и с Францией (острова Сен-Пьер и Микелон) на востоке.

Природные условия и ресурсы

Климат Канады преимущественно субарктический и умеренный. На крайнем севере господствует арктический климат. Снежный покров наблюдается на всей территории страны. Максимальное количество осадков выпадает на тихоокеанском побережье (до 2500 мм в год).

Канада располагает большими запасами природных ресурсов, которые обеспечивают внутренние потребности страны и позволяют экспортировать руды цинка, свинца, никеля, меди, железа, золота, урана. По запасам нефти Канада занимает второе место после Саудовской Аравии и одно из ведущих мест в мире по запасам алмазов (Канадская алмазоносная провинция). Более одной трети территории покрыто лесами, имеющими промышленное значение.

Канада обладает значительным запасом пресной воды. Крупнейшие источники — Великие озёра, реки Маккензи, Юкон. Степные районы Канады обладают плодородными почвами, которые широко используются под посевы зерновых и пастбища.



Задание 14 № 1529 тип 9 Прочитайте приведённый ниже текст, в котором пропущен ряд слов. Запишите в текст номера выбранных слов.

Географические особенности Канады

Среди стран, расположенных полностью в Западном полушарии, Канада занимает _____ (А) место по размерам территории. Значительная протяжённость с севера на юг обуславливает наличие на территории страны трёх климатических поясов — арктического, субарктического и умеренного. Численность населения страны ежегодно увеличивается и в середине 2019 года составляла 37,2 миллиона человек. Большая часть населения сосредоточена в _____ (Б) части страны, при этом средняя плотность населения — 3,7 человека на км², — одна из самых низких в мире. Канада имеет современную многоотраслевую экономику, но доля добывающей промышленности в структуре промышленного производства _____ (В), чем в большинстве других экономически высокоразвитых стран. Характерной особенностью энергетики является преобладание (59,1% в 2018 г.) ГЭС в структуре производства электроэнергии.

Список слов:

- 1) северо-западная
- 2) юго-восточная
- 3) первое
- 4) второе
- 5) ниже
- 6) выше

Ответ:326.



Задание 4 № 5849 тип 0

Какие из утверждений о Канаде верны?

Запишите в ответ цифры, под которыми они указаны, в порядке возрастания.

1. Главные экономические районы Канады находятся на северо-западе страны.
2. Канада имеет постиндустриальную структуру хозяйства.
3. В Канаде английский и французский языки признаны официальными на федеральном уровне.
4. В Канаде показатель рождаемости населения превышает показатель смертности.
5. На территории Канады находится Йеллоустонский национальный парк.

1. Неверно. Главные экономические районы Канады находятся на юго-востоке страны.
2. Верно.
3. Верно.
4. Верно.
5. Неверно. Йелоустонский национальный парк находится в США.

Ответ: 234.



Задание №1127.

Определение региона, страны или города по описанию. ОГЭ по географии

Определите страну по её краткому описанию.

Территорию этой страны пересекает Северный полярный круг и омывают воды трёх океанов. По суше граничит только с одной страной. Является первой по площади территории и третьей по численности населения на материке, на котором расположена.

Ответ: Канада



Бразилия — крупнейшее государство Латинской Америки. Оно занимает пятое место в мире по площади (8,5 млн км²) и седьмое по численности населения (213,4 млн чел., 2021 г.).

Страна на протяжении нескольких столетий (1500–1822 гг.) была колонией Португалии. По форме правления Бразилия — республика, по административно-территориальному устройству — федерация, включающая 26 штатов и один столичный округ.

Основные особенности географического положения:

*занимает центральную и восточную часть материка Южная Америка, имеет примерно одинаковую протяжённость с севера на юг и с запада на восток — около 4,3 тыс. км;
 имеет соседское положение с 10 из 12 стран Южной Америки: Французская Гвиана, Суринам, Гайана, Венесуэла, Колумбия, Перу, Боливия, Парагвай, Аргентина, Уругвай;
 приморское положение — на востоке имеет выход к Атлантическому океану.*

Природные условия и ресурсы

Основная часть территории располагается на Бразильском нагорье. К северу от него находится Амазонская низменность. Полосу вдоль Атлантического побережья, ширина которой уменьшается с юга (80 км) на север (16 км), занимает прибрежная равнина. Со стороны океана она окружена песчаными пляжами, лагунами и болотами.


Климат в Бразилии жаркий. Для обширной территории Амазонской низменности характерен влажный экваториальный климат с ливневыми осадками (2 000–3 000 мм в год) и средними температурами +21...+27 °С. С продвижением на юг наблюдается уменьшение количества осадков и большая амплитуда сезонных температур. Вдоль Атлантической прибрежной равнины преобладает тропический влажный климат с высокими температурами и высокой влажностью.

Бразилия богата природными ресурсами. Среди них исключительно важное место занимают лесные ресурсы — влажные экваториальные леса. На них приходится около двух третей территории страны. По запасам твёрдой древесины Бразилия занимает первое место в мире.

Бразилия занимает одно из ведущих мест в мире по площади обрабатываемых земель. Водные ресурсы представлены системой крупнейших рек — Амазонки, Уругвая и Параны с их притоками. Реки Бразильского плоскогорья обладают значительным гидроэнергетическим потенциалом.

Разнообразна минерально-сырьевая база страны. Бразилия — мировой лидер по запасам (17%) и добыче (16%) железной руды. Ведутся разработки бокситов, марганца, руд цветных металлов. Основные запасы сосредоточены в восточной части страны на Бразильском плоскогорье. Страна обладает колоссальными запасами нефти и поэтому занимает девятое место в мире по объёмам добычи нефти со дна океана.





Тип 17 № 7187



центр непрерывного повышения профессионального
мастерства педагогических работников

Определите страну по её краткому описанию.

Территория этой страны пересекается экватором. По форме правления страна является республикой. Численность населения превышает 200 млн человек. Для страны характерен высокий уровень урбанизации — к городскому населению относится более 85% её жителей. Входит в число крупнейших мировых производителей и экспортёров железной руды и продукции тропического земледелия.

Для выполнения заданий такого типа надо внимательно прочитать описание, выбирая «ключи», то есть уникальные особенности государства или его отличительные черты. В данном случае это то, что территория страны пересекается экватором, численность населения страны превышает 200 млн чел. (а таких стран всего 5, и из них экватором пересекаются только 2 — Индонезия и Бразилия); к городскому населению относятся 85% жителей. Это Бразилия.

Ответ: Бразилия.

Прочитайте приведённый ниже текст, в котором пропущен ряд слов. Выберите из предлагаемого списка слова, которые необходимо вставить на места пропусков, обозначенных буквами. Обратите внимание на то, что слов в списке больше, чем Вам потребуется для заполнения пропусков. Каждое слово может быть использовано только один раз. Запишите в текст номера выбранных слов.


Природные условия Бразилии

Бразилия находится в нескольких климатических поясах. Территорию страны пересекает _____ (А). На территории страны находится одна из крупных _____ (Б), а также протекает одна из самых протяжённых и полноводных рек в мире - _____ (В), бассейн которой занимает треть страны. Природно-ресурсный потенциал страны богат.

Список слов (аббревиатур):

- 1)Экватор
- 2)Северный тропик
- 3)Парана
- 4)Гора
- 5)Низменность
- 6)Амазонка

Ответ: 1,5,6



Задание 1 № 5846 тип 0 (решено неверно или не решено)

Какие из утверждений о Бразилии верны? Запишите цифры, под которыми они указаны.

1. Государственным языком в стране является испанский.
2. Большая часть электроэнергии в стране производится на АЭС.
3. Одной из главных статей экспорта Бразилии является кофе.
4. Бразилия — самое большое по численности населения государство в Южной Америке.
5. По форме правления Бразилия — монархия.

1. Неверно, государственный язык Бразилии — португальский.
2. Неверно, большая часть электроэнергии производится на ГЭС.
5. Неверно, это республика.

Утверждения 3, 4 верны.

Ответ: 34.

Задание 5 № 5850 тип 0 (решено неверно или не решено)


Какие из утверждений о Бразилии верны?

Запишите цифры, под которыми они указаны.

1. Государственным языком в Бразилии является португальский.
2. Бразилия — самое большое по площади государство в Южной Америке.
3. По форме правления Бразилия является монархией.
4. В общей численности населения Бразилии преобладает сельское население.
5. На территории страны расположена Амазонская низменность.

1. Верно.
2. Верно.
3. Неверно. По форме правления Бразилия является республикой.
4. Неверно. В общей численности населения Бразилии преобладает городское население.
5. Верно.

Ответ: 125.



Тип Д13 С1 № 387i По радио прозвучало сообщение о том, что за 10 лет показатель ресурсобеспеченности природным газом Бразилии снизился с 29,8 до 26,9 года. Используя данные таблицы, объясните, с чем это связано.

Показатель	2005 г.	2010 г.	2014 г.
Разведанные запасы природного газа, млрд м ³	587,6	823,2	859,2
Добыча природного газа, млрд м ³	19,7	22,9	31,9
Численность населения, млн человек	183,4	193,3	202,8

1. Разведанные запасы природного газа в Бразилии выросли всего в 1,46 раза ($859,2 : 587,6 = 1,46$), а величина его добычи увеличилась в 1,6 раза ($31,9 : 19,7 = 1,6$).
2. Темпы прироста разведанных запасов природного газа в Бразилии с 2005 по 2014 гг. были ниже, чем темпы роста его добычи.

Мексика

современная школа



Официальный язык	Испанский
Столица	Мехико
Крупнейшие города	Мехико, Экатепек-де-Морелос, Гвадалахара, Пуэбла, Сьюдад-Хуарес
Форма правления	Федеративная президентская республика

а) *Географическое положение и площадь территории.* Омывается водами двух океанов: Тихого и Атлантического. По площади территории занимает третье место в Северной Америке

б) Федеративная республика.

в) *Население.* Мексика – вторая по численности населения страна Северной Америки, входит в «первую десятку стран» Доля городского населения в общей численности населения превышает 85%. Естественный прирост населения, около 13 человек на тыс. жителей. Средняя продолжительность жизни – 75 лет, что превышает значение среднемирового показателя. Вокруг столицы сформировалась одна из крупнейших городских агломераций.

г) *Природные условия и природные ресурсы.* Находится в нескольких климатических поясах. Территорию страны пересекает Северный тропик. На территории страны часто происходят землетрясения и извержения вулканов. Разведаны крупные запасы медных руд, нефти.

д) *Хозяйство.* В структуре ВВП на долю сельского хозяйства приходится примерно 4%, промышленности 34%, сферы услуг – 62%. По добыче медных руд и по производству кукурузы входит в первую «десятку стран» в мире. Официальный язык – испанский. Религия большинства верующего населения – христианство.

**Прочитайте приведённый ниже текст, в котором пропущен ряд слов (аббревиатур).
Выберите из предлагаемого списка слова (аббревиатуры), которые необходимо вставить
на места пропусков.**

Население Мексики

До получения независимости 1821 гг. Мексика в течение трёх веков являлась колониальным владением _____ (А), поэтому в настоящее время 60% населения составляют потомки от смешанных браков европейцев и индейцев.

Численность населения страны быстро увеличивается. Мексика обогнала по этому показателю _____ (Б) и вошла в десятку крупнейших по численности населения стран мира.

В настоящее время численность населения страны превышает 130 миллионов человек. Средняя плотность населения составляет около 66 человек на кв. км. При этом 80% населения проживают в _____ (В).

Выбирайте последовательно одно слово (словосочетание) за другим, мысленно вставляя на места пропусков слова (словосочетание) из списка в нужной форме.

Обратите внимание на то, что слов в списке больше, чем Вам потребуется для заполнения пропусков. Каждое слово (словосочетание) может быть использовано только один раз.

Список слов:

- 1) Бразилия
- 2) Испания
- 3) Португалия
- 4) Япония
- 5) города
- 6) сельские населённые пункты

Ответ: 246.



Тип 17 № 998i Определите страну по ее краткому описанию.

Страна находится в Западном полушарии. Её территорию пересекает Северный тропик, она омывается водами Тихого и Атлантического океанов. Численность населения превышает 100 млн человек. Государственный язык — испанский. Важной статьёй экспорта страны являются нефть и нефтепродукты.

Для выполнения заданий такого типа надо внимательно прочитать описание, выбирая «ключи», то есть уникальные особенности государства или его отличительные черты. В данном случае это особенность географического положения: пересечение северным тропиком. Вместе с Тихим и Атлантическим океаном это указывает на Северную Америку. Далее: и численность, и испанский язык говорят в пользу Мексики.

Ответ: Мексика.



Индия — крупнейшая страна Южной Азии по численности населения — 1,4 млрд человек (первое место в мире) и занимаемой территории — 3,2 млн км² (седьмое место в мире). На протяжении многих веков она была центром важных торговых маршрутов и славилась своими богатствами и высоким развитием культуры. Страна входит в состав многочисленных международных организаций: ООН, ВТО, БРИКС, ШОС и других.



Основные особенности географического положения:

- *полуостровное государство.* Кроме территориального массива в его состав на правах Союзных территорий (административно-территориальных единиц) входят Андаманские, Никобарские и Лаккадивские острова;
- *приморское положение:* омывается водами Индийского океана. Длина береговой линии составляет 7 517 км, из которых 72% приходится на континентальную часть страны, 18% — на островную;
- центральную часть страны занимает плоскогорье Декан;
- *пограничное соседское положение* на суше: Афганистаном, Пакистаном, Китаем, Непалом, Бутаном, Бангладеш и Мьянмой;
- высочайшие горные вершины мира — Гималаи — являются естественной границей с Китаем, Непалом и Бутаном. Самая высокая гора Канченджанга (8 586 м) — третий по высоте восьмитысячник после Джомолунгмы и Чонори.

Природные условия и ресурсы

Основная часть территории Индии (за исключением высокогорных районов) находится в зоне муссонного субэкваториального и тропического климатических поясов. Сильное влияние оказывают Гималаи, сдерживающие проникновение холодных центрально-азиатских ветров, и пустыня Тар, способствующая распространению влажных юго-западных ветров летнего муссона.

Внутренние воды Индии представлены многочисленными реками. Самые крупные из них: Инд, Ганг, Брахмапутра и их притоки. Они имеют важное значение как источники орошения.

Плодородные почвы встречаются на Индо-Гангской равнине и на приморских низменностях. Для районов орошаемого земледелия свойственно засоление и подтопление почв.

Плоскогорье Декан богато разнообразными месторождениями полезных ископаемых: железных, медных, марганцевых, вольфрамовых руд, бокситов, хромитов, слюды, золота, каменного угля, нефти и газа. Важную роль в экономике страны играет добыча алмазов и драгоценных камней (сапфиры, изумруды, рубины).

Какие из утверждений об Индии верны? Запишите в ответ цифры, под которыми они указаны, в порядке возрастания.

1. Большая часть территории страны находится в субэкваториальном климатическом поясе.
2. На территории страны возможны сильные землетрясения.
3. По численности населения страна является крупнейшей в Южной Азии.
4. Более половины населения страны проживает в городах.
5. Индия расположена на полуострове Индостан.

1. Верно.
2. Верно. Индия большей частью расположена на платформе, однако её северная часть находится в сейсмической зоне. На территории страны возможны сильные землетрясения.
3. Верно.
4. Неверно. При большом числе горожан в абсолютном выражении, более половины населения страны проживает в деревнях.
5. Верно.

Ответ: 1235.

Задание 2 № 5847 тип 0 (решено неверно или не решено) Какие из утверждений об Индии верны?

Запишите цифры, под которыми они указаны.

1. В структуре верующего населения Индии преобладают мусульмане.
2. Индия является федеративной республикой.
3. Индия входит в десятку крупнейших по площади стран мира.
4. В Индии показатель смертности населения превышает показатель рождаемости.
5. В Индии преобладает городское население.

1. Неверно, в структуре верующих преобладают индуисты.
2. Верно.
3. Верно.
4. В Индии показатель смертности населения не превышает показатель рождаемости. Эта страна проводит демографическую политику на снижение рождаемости в связи с быстрым ростом населения.
5. Неверно, преобладает сельское население.


Ответ: 23



Тип 17 № 1170i Определите страну по ее краткому описанию. Эта страна относится к числу развивающихся, но при этом входит в десятку крупнейших стран мира по объему ВВП (по паритету покупательной способности). Ее территория пересекается Северным тропиком, при этом большая часть ее страны находится на полуострове в южной части материка, на котором она расположена. В рельефе преобладают равнины, в северной части находятся высокие горы.

Для выполнения заданий такого типа надо внимательно прочитать описание, выбирая «ключи», то есть уникальные особенности государства или его отличительные черты. Пересечение страны Северным тропиком и расположение большей части страны на полуострове указывают на полуострова Индостан и Индокитай Евразии. Особенности рельефа — плоскогорье Декан и высокие Гималайские горы на севере — говорят об Индии.

Ответ: Индия.



Соединённые Штаты Америки (США) включают центральную часть материка Северная Америка, полуостров Аляска и Гавайские острова. По размерам (9,4 млн км²) страна занимает четвёртое место в мире. Столица Вашингтон (с 1791 г.) названа в честь первого американского президента — Джорджа Вашингтона. США — член международных организаций: ООН (1945), НАТО (1949), МВФ (1944), АТЭС (1989), ВТО (1995), Транстихоокеанского партнёрства (2015).



США были образованы в 1776 году в результате объединения 13 британских колоний, объявивших о своей независимости. По форме правления это президентская республика, по административно-территориальному устройству — федерация, состоящая из 50 штатов и федерального округа Колумбия (территория столицы, выделенная в особое административно-территориальное образование). В число так называемых владений, управляемых США, входят островные территории. Они имеют внутреннее самоуправление и не входят в состав штатов: Пуэрто-Рико, Содружество Северных Марианских островов, Американские Виргинские острова, Гуам. В состав страны включён необитаемый атолл Пальмира в Тихом океане.

Задание 3 № 297 тип 9 (решено неверно или не решено)

Прочитайте приведённый ниже текст, в котором пропущен ряд словосочетаний (аббревиатур). Выберите из предлагаемого списка словосочетания, которые необходимо вставить на места пропусков, обозначенных буквами. Запишите в текст номера выбранных словосочетаний (аббревиатур).

Географические особенности США

США по _____ (А) — первая страна в части света, в которой она находится. Страна обладает практически всем необходимым минеральным сырьём и топливом для развития собственной промышленности. Бóльшая часть электроэнергии в стране производится на _____ (Б). Является крупным производителем и экспортёром различных видов промышленной и сельскохозяйственной продукции. В США на протяжении длительного времени наблюдается _____ (В) населения.

Список словосочетаний:

- 1) естественный прирост
- 2) численность населения
- 3) ТЭС
- 4) площадь территории
- 5) естественная убыль
- 6) ГЭС

Ответ: 231.

Задание 8 № 5853 тип 0 (решено неверно или не решено)

Какие из утверждений о США верны? Запишите цифры, под которыми они указаны.

1. По численности населения страна занимает второе место в мире.
2. Столица — город Нью-Йорк.
3. Сеть автомобильных дорог страны является самой протяжённой дорожной сетью в мире.
4. Большая часть электроэнергии в стране производится на ТЭС.
5. Здесь расположено озеро Виннипег.

1. Неверно. По численности населения страна занимает третье место в мире.
2. Неверно. Столица — Вашингтон.
3. Верно.
4. Верно.
5. Неверно. Озеро Виннипег расположено в Канаде.

Ответ: 34.



Задание 9 № 5854 тип 0 (решено неверно или не решено) Какие из утверждений о США верны?

Запишите цифры, под которыми они указаны.

1. Самым крупным по численности населения городом США является Вашингтон.
2. Столица США находится на Тихоокеанском побережье.
3. США обладают самой протяженной в мире сетью железных дорог.
4. В США показатель рождаемости населения превышает показатель смертности.
5. На востоке США находятся древние горы Аппалачи.

1. Неверно.
2. Неверно. Столица США находится вблизи Атлантического побережья.
3. Верно.
4. Верно.
5. Верно.

Ответ: 345.



Тип Д13 С1 № 15i По радио прозвучало сообщение о том, что за последние 10 лет показатель ресурсообеспеченности нефтью США возрос с 11,0 до 11,9. Используя данные таблицы, объясните, с чем это связано.

Показатель	2005 г.	2010 г.	2011 г.	2012 г.	2013 г.	2014 г.	2015 г.
Разведанные запасы нефти, млрд т	3,6	3,7	3,7	4,2	5,4	5,9	6,6
Добыча нефти, млн т	377	412	445	493	498	522	566
Численность населения, млн человек	299	309	311	313	316	317	322

Примеры ответов:

- 1) Запасы нефти возросли в 1,83 раза, величина добычи всего в 1,5 раза. Темпы прироста запасов были выше, чем темпы роста добычи.
- 2) Запасы нефти возросли до 6,6 млрд т, а добычи — до 566 млн т. Запасы нефти возросли с 3,6 млрд т до 6,6 млрд т.
- 3) Добыча нефти возросла почти в 2 раза. Запасы нефти возросли до 6,6 млрд т, а численность населения увеличилась всего до 322 млн человек.

Франция (официальное название Французская Республика) — первое по занимаемой площади (551 тыс. км²) и второе по экономическому потенциалу (после Германии) государство Зарубежной Европы. Входит в состав «Большой семёрки».

По форме государственного правления Франция — президентская республика, по форме административно-территориального устройства — унитарное государство. В состав страны входит остров Корсика и заморские регионы (Гваделупа, Мартиника, Французская Гвиана, Реюньон, Майотта).



Географическое положение Франции

Франция имеет обширные выходы к Атлантическому океану и Средиземному морю. Соседство с развитыми странами Европы способствует развитию международной торговли.

Природные условия и ресурсы Франции

Климат на европейской территории Франции умеренно морской и умеренно-континентальный, в южных районах субтропический климат.

Рельеф разнообразен, сочетает низменности, холмистые равнины и горные местности. Самые высокие горы страны — Альпы с высшей точкой Европы горой Монблан (4 807 м). Рекреационные ресурсы представлены уникальными природными ландшафтами (реки, озёра, карстовые пещеры), морскими пляжами и многим другим.

Для страны характерны разнообразные запасы минеральных ресурсов. Промышленное значение имеют месторождения урановых руд, каменного угля, бокситов, калийных и каменных солей. Основной железорудный район — Лотарингский железорудный бассейн. Запасы нефти и природного горючего газа невелики. Потенциально нефтегазоносные бассейны находятся в прибрежной части Атлантического океана.

Задание 7 № 5852 тип 0


Какие из утверждений о Франции верны? Запишите цифры, под которыми они указаны.

1. Страна является крупнейшей по территории в Западной Европе.
2. Большая часть электроэнергии в стране производится на АЭС.
3. По форме правления страна является монархией.
4. Страна является одним из лидеров по производству сахарной свеклы.
5. Во Франции расположены Апеннинские горы.

Пояснение.

1. Верно.
2. Верно.
3. Неверно. Франция — республика.
4. Верно.
5. Неверно. Апеннинские горы расположены в Италии.

Ответ: 124.



Тип 17 № 825i

Определите страну по краткому описанию.

Эта высокоразвитая европейская страна — одна из крупных по территории стран региона. Ведущими отраслями промышленности являются: электроэнергетика (в ее структуре преобладают АЭС), черная и цветная металлургия, многоотраслевое машиностроение (авиастроение, автомобилестроение, судостроение), легкая промышленность. В сельском хозяйстве развиты и растениеводство, и животноводство. Выращивание пшеницы, сахарной свеклы, винограда является отраслями международной специализации.

Для выполнения заданий такого типа надо внимательно прочитать описание, выбирая «ключи», то есть уникальные особенности государства или его отличительные черты. В данном случае это преобладание в структуре электроэнергетики АЭС. По доле АЭС в выработке электроэнергии среди европейских стран выделяются: Литва, Франция, Бельгия. Учтем показатель территории, и остается Франция.

Ответ: Франция.



Задание 10 № 608 тип 9 (решено неверно или не решено)

Прочитайте приведённый ниже текст, в котором пропущен ряд слов. Запишите в текст номера выбранных слов.

Особенности географического положения и природы Италии

Италия — преимущественно горная страна, занимает Апеннинский полуостров, Паданскую равнину, южные склоны Альп, острова Сицилия, _____ (А) и ряд мелких островов. Особенности природы страны — частые землетрясения и активный вулканизм. Большая часть территории страны расположена в области субтропического средиземноморского климата. На Паданской равнине климат переходный от субтропического к _____ (Б). На Апеннинском полуострове _____ (В) в середине зимы вызывают частые изменения погоды, с их приходом связано выпадение наибольшего количества атмосферных осадков в течение года.

Список слов:

- 1) Корсика
- 2) умеренный
- 3) антициклон
- 4) Сардиния
- 5) циклон
- 6) тропический

Внимательно читаем текст об Италии и исходя из смысла предложения вставляем пропущенные слова. В первом предложении идёт перечисление территорий которые входят в состав Италии, поэтому букве А соответствует остров Сардиния, который входит в состав страны. Далее идёт речь о климатических поясах, а именно об умеренном поясе, так как субтропический пояс на севере страны переходит в умеренный, тропического пояса в Италии — нет. Буква В должна быть заменена словом — Циклоны, так как они приносят частые изменения погоды и атмосферные осадки.

Ответ: 425.

Задание 3 № 5848 тип 0

Какие из утверждений об Италии верны?

Запишите цифры, под которыми они указаны.

1. Страна является крупнейшей в зарубежной Европе по численности населения.
2. На территории страны имеются действующие вулканы.
3. По форме правления страна является монархией.
4. В общей численности населения Италии преобладает городское население.
5. На территории страны находятся Пиренейские горы.

1. Неверно, не является крупнейшей по численности.

2. Верно.

3. Неверно.

Это республика.

4. Верно.

5. Неверно.

Ответ: 24

Австралия



а) *Географическое положение и площадь территории.* Находится в Южном полушарии. Входит в первую «десятку стран» по размерам территории.

б) Входит в состав Содружества независимых государств, возглавляемого Великобританией.

в) *Население.* Средняя плотность населения составляет примерно 3 человека на 1 км².

Входит в «первую тройку» стран с очень высоким уровнем ИЧР (см. таблицу 4, Раздел «Население мира») Доля городского населения в общей численности населения превышает 85%. Характерны естественный и миграционный прирост населения. Большая часть населения сосредоточена на востоке и юго-востоке страны. Столица – не самый крупный город страны.

г) *Природные условия и природные ресурсы.* Центральную часть страны занимает пустыня. Природно-ресурсный потенциал богат : разведаны запасы каменного угля, железных, медных руд (см. карты атласа)


д) *Хозяйство.* В электроэнергетике наибольшая часть электроэнергии производится на ТЭС. Является крупным производителем и экспертом каменного угля, железных и медных руд, промышленной (стали, машин и оборудования) и сельскохозяйственной продукции, например пшеницы, мяса и шерсти овец.

Прочитайте приведённый ниже текст, в котором пропущен ряд слов. Выберите из предлагаемого списка слова, которые необходимо вставить на места пропусков, обозначенных буквами. Обратите внимание на то, что слов в списке больше, чем Вам потребуется для заполнения пропусков. Каждое слово может быть использовано только один раз. Запишите в текст номера выбранных слов.

Население Австралии

В 2018 г. Численность населения Австралии превысила 24 млн человек. Увеличение численности населения происходит за счёт как естественного, так и миграционного прироста населения. Средняя плотность населения одна из самых _____ (А) в мире. Большая часть населения и крупные города размещаются в _____ (Б), части страны. Крупнейшими городами являются Мельбурн и _____ (В). В городах проживают 90% австралийцев.

Список слов:

- 1)Высокий
 - 2)Низкий
 - 3)Юго-восточный
 - 4)Северо-западный
 - 5)Сидней
 - 6)Канберра
- 

Тип 17 № 309i Определите страну по ее описанию.

Эта страна относится к числу экономически высокоразвитых. Ее территория расположена в Восточном полушарии и омывается водами Тихого и Индийского океанов. Значительную часть территории занимают пустыни и полупустыни. В мировом географическом разделении труда страна играет роль крупного поставщика железной руды, каменного угля и сжиженного природного газа, а также продукции животноводства.

Для выполнения заданий такого типа надо внимательно прочитать описание, выбирая «ключи», то есть уникальные особенности государства или его отличительные черты. В данном случае это положение о географическом положении. Тихим и Индийским океаном омывается единственная развитая страна — Австралия.

Ответ: Австралия.



Япония — высокоразвитое островное государство Азии. На относительно небольшой территории (372,8 тыс. км²) проживает 123 млн человек (2024 г.). Страна входит в крупнейшие международные организации: МВФ (1952 г.), ООН (1956 г.), Азиатский банк развития (1966 г.), ОЭСР (1964 г.), АТЭС (1989 г.), ВТО (1995 г.), Организацию «Большой семёрки» и другие.



Особенности географического положения

островное положение: находится на территории Японского архипелага. Около 95% территории страны приходится на крупнейшие острова — Хонсю, Кюсю, Сикоку и Хоккайдо; приморское положение: омывается водами Тихого океана и его морями — Японским, Охотским, Восточно-Китайским; морская граница с Россией, Китаем, КНДР и Республикой Корея.

Природные условия и ресурсы

Япония расположена в умеренном, субтропическом и тропическом климатических поясах, для которых характерны муссоны. Тёплые течения Курошио и Цусимское оказывают смягчающее влияние на климат, холодное Курильское течение — охлаждающее.

Более 75% территории страны занимают возвышенности и горы, низменности характерны для прибрежных районов. Острова имеют вулканическое происхождение. Сохраняется сейсмоопасность. Нередко бывают цунами.

Япония не обладает большими запасами полезных ископаемых, а её экономика развивается с учётом дефицита природных ресурсов. В стране разведаны месторождения каменного угля, золота, серебра и других цветных металлов, природных строительных материалов, а на шельфе и в акватории Японского моря — нефти и газа.

Используется гидропотенциал многочисленных полноводных, преимущественно горных рек. Почти две трети территории страны занимают леса, при этом около 40% приходится на искусственные насаждения.

Страна богата биологическими ресурсами моря: рыбой, водорослями, крабами и другими.

Задание 10 № 5855 тип 0 (решено неверно или не решено) Какие из утверждений о Японии верны?

Запишите цифры, под которыми они указаны.

1. Япония является мировым лидером по производству автомобилей.
2. По форме правления Япония является республикой.
3. Япония расположена на архипелаге.
4. Показатель средней продолжительности жизни населения в Японии — один из самых высоких в мире.
5. Самый северный остров страны — Хонсю.

1. Неверно. Лидер по производству автомобилей — Китай.
2. Неверно. По форме правления Япония является монархией.
3. Верно.
4. Верно.
5. Неверно. Самый северный остров — Хоккайдо.

Ответ: 34



Задание 29 № 3926 тип 9

Прочитайте приведённый ниже текст, в котором пропущен ряд слов (словосочетаний). Выберите из предлагаемого списка слова (словосочетания), которые необходимо вставить на места пропусков, обозначенных буквами. Обратите внимание на то, что слов (словосочетаний) в списке больше, чем Вам потребуется для заполнения пропусков. Каждое слово (словосочетание) может быть использовано только один раз. Запишите в текст номера выбранных слов (словосочетаний).


Географические особенности Японии

Япония, располагаясь в Восточной Азии, имеет ряд географических особенностей. Страна по форме правления является _____ (А). Численность населения Японии составляет 126,1 млн человек. В последние годы численность населения страны _____ (Б), что происходит в результате сочетания _____ (В) и практически полного отсутствия миграционного прироста населения. Средний возраст жителей Японии составляет 47,7 лет, что является одним из самых высоких значений данного показателя в мире.

Список слов (словосочетаний):

- 1) сокращается
- 2) монархия
- 3) естественный прирост
- 4) республика
- 5) увеличивается
- 6) естественная убыль

Ответ: 216.



Особенности ТЭК Японии

Топливо-энергетический комплекс играет важную роль в промышленности Японии. По _____ (А) электроэнергии страна занимает 4-е место в мире. При этом, в структуре _____ (Б) страны на топливные ресурсы (нефть, сжиженный природный газ и каменный уголь) приходится около 20%. До 2011 г. около 30% электроэнергии страны вырабатывалось на атомных электростанциях. После цунами и аварии на АЭС «Фукусима» большинство АЭС были остановлены, и в 2018 г. на их долю приходилось менее 5% производства электроэнергии, а более 50% – на долю _____ (В). В последние годы в Японии быстро увеличивается производство электроэнергии с использованием возобновляемых источников энергии.

Список слов (аббревиатур):

- 1) ГЭС
- 2) ТЭС
- 3) ПЭС
- 4) производство
- 5) экспорт
- 6) импорт

Ответ: 462



Определите страну по ее описанию.

Эта высокоразвитая страна по форме правления является конституционной монархией. По числу жителей превышает 100 млн чел. Однонациональное по составу население характеризуется высокой средней плотностью, самой высокой продолжительностью жизни в мире. В промышленности приоритетное развитие получили новейшие наукоемкие отрасли.

Для выполнения заданий такого типа надо внимательно прочитать описание, выбирая «ключи», то есть уникальные особенности государства или его отличительные черты. В данном случае это такая характеристика, как численность населения страны. В «десятку» входят: Китай, Индия, США, Индонезия, Бразилия, Пакистан, Россия, Нигерия, Бангладеш, Япония. Среди этих стран только одна монархия — Япония. Именно здесь одни из самых высоких показателей продолжительности жизни.

Ответ: Япония.



Китай (Китайская Народная Республика) — самое большое по численности населения государство мира. Занимает третье место в мире по размерам территории (площадь — 9,6 млн км²) после России и Канады.



Основные особенности географического положения:

- соседское положение с 13 странами на суше: КНДР, Россия, Монголия, Киргизия, Казахстан, Таджикистан, Афганистан, Индия, Бутан, Непал, Мьянма, Лаос, Вьетнам;
- пограничное положение обусловлено прохождением большей части государственных границ по высокогорьям, за исключением КНДР, Лаоса, Вьетнама, России и Монголии;
- приморское положение: выход к Жёлтому, Восточно-Китайскому и Южно-Китайскому морям Тихого океана;
- сильная изрезанность береговой линии, выделяются крупные полуострова (Ляодунский, Шаньдунский) и многочисленные острова (Хайнань, Тайвань и другие).

Природные условия и ресурсы

Обширная территория Китая расположена в пределах трёх климатических поясов: умеренного, субтропического и тропического. Сильное влияние оказывает Азиатский антициклон. Природные ландшафты чрезвычайно разнообразны. Это и прибрежные равнины с влажным муссонным климатом, и огромные пространства пустынь, и высокогорья.

Полезные ископаемые представлены каменным углём (первое место в мире по запасам), промышленными запасами рудных месторождений (железа, меди, марганца, олова, вольфрама, свинцово-цинковых руд, бокситов). Разведаны небольшие запасы нефти.

Китай богат водными ресурсами. На его долю приходится около 7% суммарного мирового речного стока и 19% общего стока рек Азии. По этому показателю он занимает пятое место в мире после Бразилии, России, Канады и США. По территории страны протекают одни из крупнейших рек мира — Янцзы и Хуанхэ. Реки обладают большим гидроэнергетическим потенциалом.

Китай



б) По *форме правления* – республика.

в) *Население*. Китай – первая страна мира по численности населения. Несмотря на то, что по абсолютному числу горожан, количеству крупных городов и городов-миллионеров Китай лидирует в мире, в общей численности населения доля городского населения составляет примерно 56%. Характерен положительный естественный прирост населения, около 5 человек на тыс. жителей. Проводится демографическая политика, направленная на снижение рождаемости. Население многонационально. Большая часть населения сосредоточена на востоке страны (в приморской зоне). Столица – не самый крупный город страны. Китай отстаёт от многих стран по показателю ВВП на душу населения и по другим показателям качества жизни.

д) *Хозяйство*. В структуре ВВП на долю сельского хозяйства приходится примерно 9%, промышленности – 43%, сферы услуг – 48%.

Является одной из быстроразвивающихся стран. В электроэнергетике большая часть (3/4) электроэнергии производится на ТЭС. Является мировым лидером по производству энергии и первичной меди. Является крупным производителем и экспортером многих видов промышленной (стали, первичного алюминия, автомобилей, бытовой техники..) продукции и одним из крупнейших производителей сельскохозяйственной продукции кукурузы, хлопка, чая; лидирует по производству пшеницы и риса, мяса свинины. Экспортирует различную промышленную продукцию. Высокоразвит морской транспорт. В Китае находятся крупнейшие по пропускной способности контейнерные морские порты. Является членом международной организации БРИКС.

**Прочитайте приведённый ниже текст, в котором пропущен ряд слов (словосочетание).
Выберите из предлагаемого списка слова (словосочетание), которые необходимо вставить
на места пропусков, обозначенных буквами.**

Географические особенности Китая

Страна имеет широкий выход к морям Тихого океана. Обладает большим разнообразием ландшафтов. Страну можно разделить на две части. Западная (центральноазиатская) – высока, засушлива, пустынна, с _____ (А) континентальным климатом, практически незаселена. Здесь расположены высочайшее нагорье мира - _____ (Б), со средними высотами 4500 м, высокогорные хребты (Гималаи, Кунь-Лунь, Каракорум, Тянь-Шань и др.) и высокие равнины с пустынями Такла-Макан, Алашань и др. Восточная часть Китая более низкая, но сильно-раздробленным рельефом, густозаселенная, с преобладанием окультуренных ландшафтов. Она лежит в области действия муссонов. Здесь часты летние ливневые дожди и осенние тайфуны. Климат от умеренного на севере до тропического на юге. В восточной части разветвленная густая сеть рек (главные – Янцы и Хуанхэ), с бурными летними _____ (В).

Список слов (аббревиатур):

- 1) Умеренно
- 2) Резко
- 3) Эфиопское
- 4) Тибетское
- 5) Межень
- 6) Паводок

2,4,6

Тип 17 № 955i Определите страну по ее краткому описанию.

Эта страна имеет сухопутную границу с несколькими странами СНГ. С востока ее территория омывается водами морей Тихого океана. На материке, на котором эта страна расположена, она является второй по размерам территории.

Для выполнения заданий такого типа надо внимательно прочитать описание, выбирая «ключи», то есть уникальные особенности государства или его отличительные черты. В данном случае это вторая по размерам территории страна, граничащая со странами СНГ, то есть в Евразии. Это Китай.

Ответ: Китай.



Прочитайте приведённый ниже текст, в котором пропущен ряд слов (словосочетание). Выберите из предлагаемого списка слова (словосочетания), которые необходимо вставить на места пропусков, обозначенных буквами. Обратите внимание на то, что слов (включая словосочетание) в списке больше, чем Вам потребуется для заполнения пропусков. Каждое слово (словосочетание) может быть использовано только один раз. Запишите в текст номера выбранных слов (словосочетания).

Китай – мировой лидер

Китай занимает первое место в мире по общим объёмам как промышленного, так и сельскохозяйственного производства. В энергетике Китай является мировым лидером по производству _____ (А) и каменного угля; в металлургии – по выплавке алюминия, меди и стали; в машиностроении – по производству _____ (Б), железнодорожных вагонов и локомотивов. Китай лидирует в мире по производству многих видов сельскохозяйственной продукции, в том числе _____ (В), пшеницы, картофеля, чая и свинины.

Список слов:

1)Рис 2)Кукуруза 3)Самолёты 4)Автомобили 5)Природный газ 6)Электроэнергии

Ответ: 641.



Тип Д13 С1 № 251i

По радио прозвучало сообщение о том, что за 12 лет (период с 2005 по 2016 г.) показатель ресурсообеспеченности никелевыми рудами Китая увеличился с 15,5 до 27,8 лет.

Используя данные таблицы, объясните, с чем это связано.

Показатель	2005 г.	2016 г.
Разведанные запасы никелевых руд, тыс. т	1 100 000	2 500 000
Добыча никелевых руд, тыс. т	71 000	90 000
Численность населения, млн человек	1303,7	1378,0

Ответы:

1. Запасы никелевых руд выросли всего в 2,27 раза ($2500000 : 1100000 = 2,27$), а добыча увеличилась в 1,27 раз ($90000 : 71000 = 1,27$).

2. Темпы прироста добычи никелевых руд были ниже, чем темпы роста запасов.

Тип Д13 С1 № 353iЗа период с 2005 по 2016 г. показатель ресурсообеспеченности нефтью Китая возрос с 12 лет до 17,5 года. Используя данные таблицы, объясните, с чем это связано.

Показатель	2005 г.	2015 г.
Разведанные запасы нефти, млрд. т	2,2	3,5
Добыча нефти, млн. т	181,4	199,7
Численность населения, млн человек	1303	1378

Ответы

1. Разведанные запасы нефти выросли в 1,6 раз ($3,5 : 2,2 = 1,59$), а добыча увеличилась всего в 1,1 раза ($199,7 : 181,4 = 1,1$).
2. Темпы прироста запасов нефти были выше, чем темпы роста ее добычи.

Задание 1 № 246 тип 9

Географические особенности Норвегии

Норвегия — одна из высокоразвитых стран. По форме правления — _____ (А). Является крупным производителем и экспортёром _____ (Б). В электроэнергетике бóльшая часть электроэнергии производится на _____ (В). Важной особенностью экономико-географического положения Норвегии является наличие как морской, так и сухопутной границы с Российской Федерацией.

Список слов:

- 1) каменный уголь
- 2) ТЭС
- 3) природный газ
- 4) ГЭС
- 5) монархия
- 6) республика

Ответ: 534.



Тип 17 № 1084i Определите страну по ее краткому описанию.

Особенностью географического положения этой страны является наличие сухопутной границы с Россией. По форме правления эта страна является конституционной монархией. Страна богата природными ресурсами: нефтью, природным газом, энергией рек, лесными и рыбными ресурсами. Основу ее экономики образуют добыча нефти и природного газа, от продажи которых на мировом рынке страна получает более половины своих доходов.

Для выполнения заданий такого типа надо внимательно прочитать описание, выбирая «ключи», то есть уникальные особенности государства или его отличительные черты. В данном случае это сухопутная граница с Россией конституционной монархии. Такая страна одна — Норвегия.

Ответ: Норвегия.





Спасибо за внимание!

ЦНПМ